

Radfahrer-Karten

Region Hansestadt Stendal

www.stendal-tourist.de



Start: Touristinfo Hansestadt Stendal

- Marienkirchstraße → Priesterstraße
- Ostwall → Arnimer Straße
- Bindfelder Weg → Bindfelde
- Langensalzwedel
- Langensalzwedeler Weg
- Friedens/Ulrichsstraße
- Bahnhofstraße
- Ernst Drong Straße
- Grete Minde Straße → Kirchstraße

Ziel: Tangermünde Rathaus



Marktplatz Stendal

SCHULZENS

Tangermünder Gastlichkeit



WIR LIEBEN RADLER.

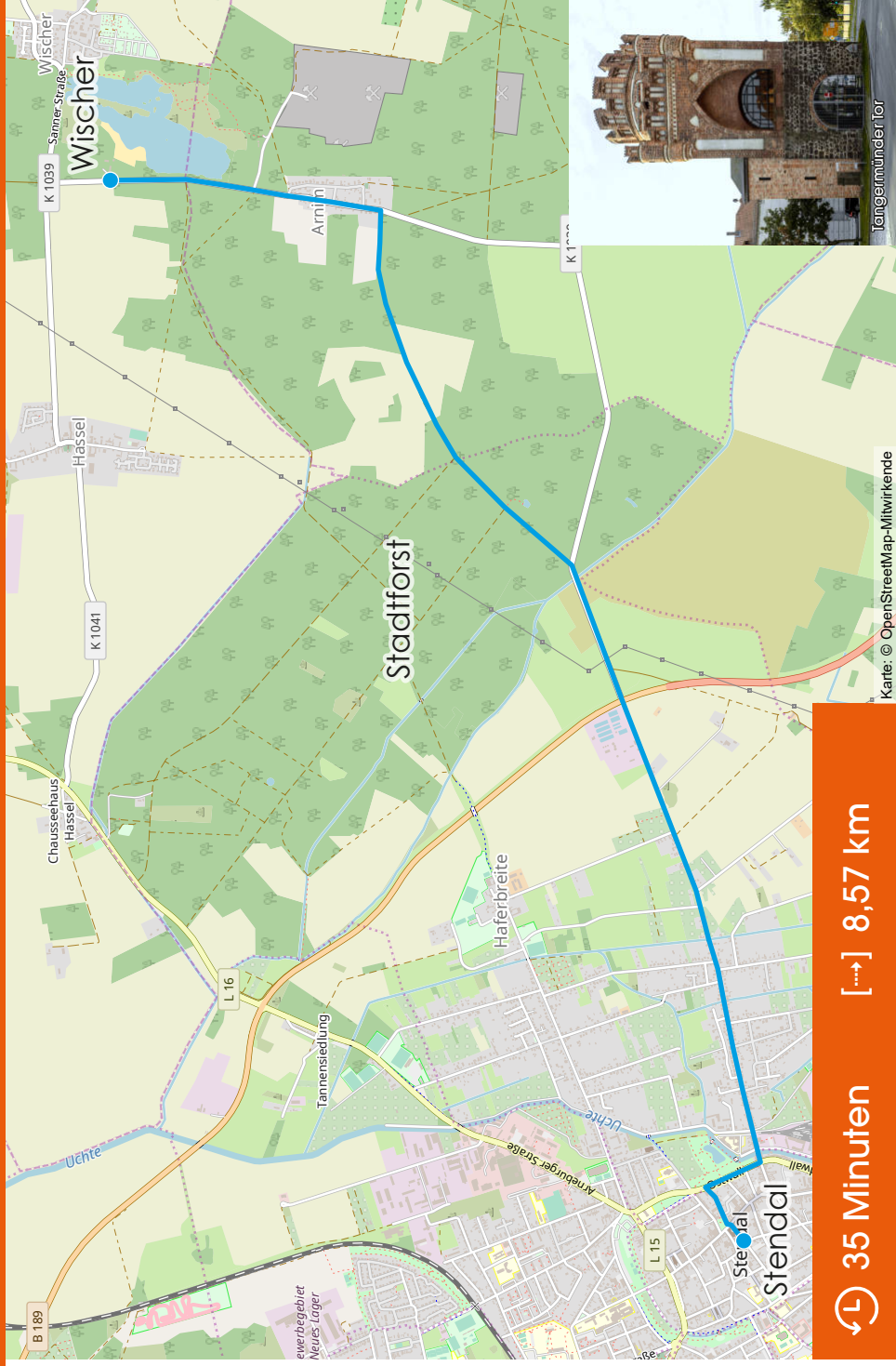
Direkt am Elberadweg gelegen, heißen wir bei uns besonders gern Gäste willkommen, die mit Muskelkraft den Weg zu uns finden. Und wir tun alles dafür, dass Sie anschließend bestens gestärkt zu Ihrer nächsten Etappe aufbrechen können. Dazu gehört unter anderem, dass Sie Ihre Fahrräder bei uns sicher unterstellen können – natürlich kostenlos. Auch einen Trockenraum für Ihre Kleidung und eine Werkzeugkiste stehen Ihnen bei uns zur Verfügung. Besuchen Sie auch unsere Schaubrauerei!

DZ: 95,00 € | EZ: 65,00 € | Aufbettung: 20,00 €

SCHULZENS Brauerei & Hotel

Lange Straße 34 | 39590 Tangermünde | Tel. 039522 - 44145
anfrage@schulzens.info | www.schulzens.info

📍 Stendal - Arnim - Wischer




🕒 35 Minuten

📏 8,57 km

Karte: © OpenStreetMap-Mitwirkende

Tangermündertor



Start: Touristinfo Hansestadt Stendal

- Marienkirchstraße
- Priesterstraße
- Ostwall
- Arnimer Straße
- Arnimer Damm
- Arnimer Dorfstraße

Ziel: Waldbad Wischer




Waldbad-Campingplatz-Wischer



www.wa-ca-wi.de

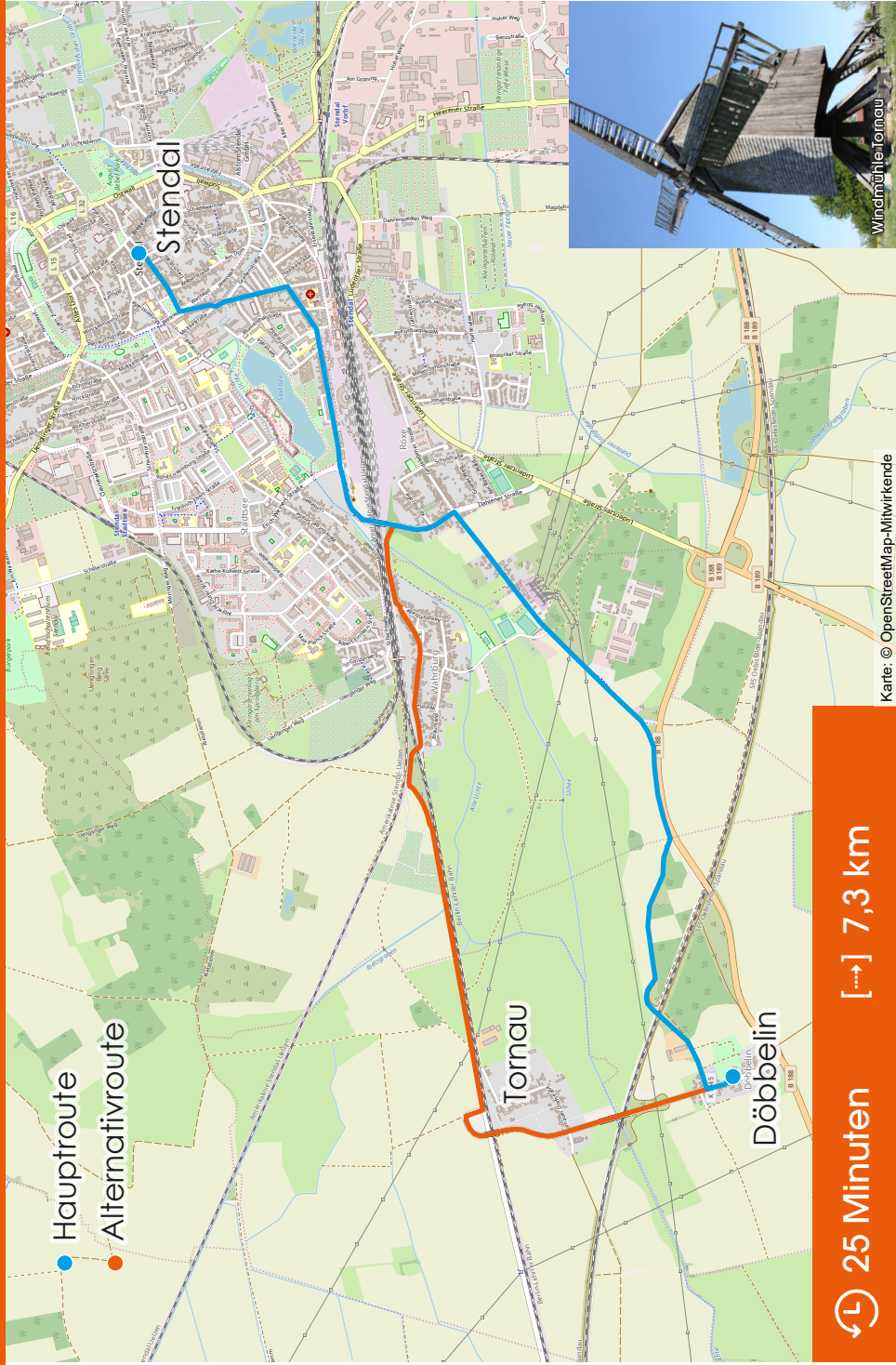
+49 172 31 65 189



Wenglinger Tor



Stendal - Röxe - Döbbelin



25 Minuten

[→] 7,3 km

Start: Touristinfo Hansestadt Stendal

- Brüderstraße → Mönchskirchhof
- Frommhagenstraße
- Nicolaistraße
- Röxerstraße
- Dahlemer Straße
- Gardelegener Straße
- B188
- Zum Wald
- Döbbeliner Dorfstraße

Ziel: Schloss Döbbelin



Bismarck-Schloss Döbbelin

Döbbeliner Dorfstraße 18
39576 Stendal OT Döbbelin

Telefon: 039329 284

E-Mail: doebbelin@bismarck-doebbelin.de

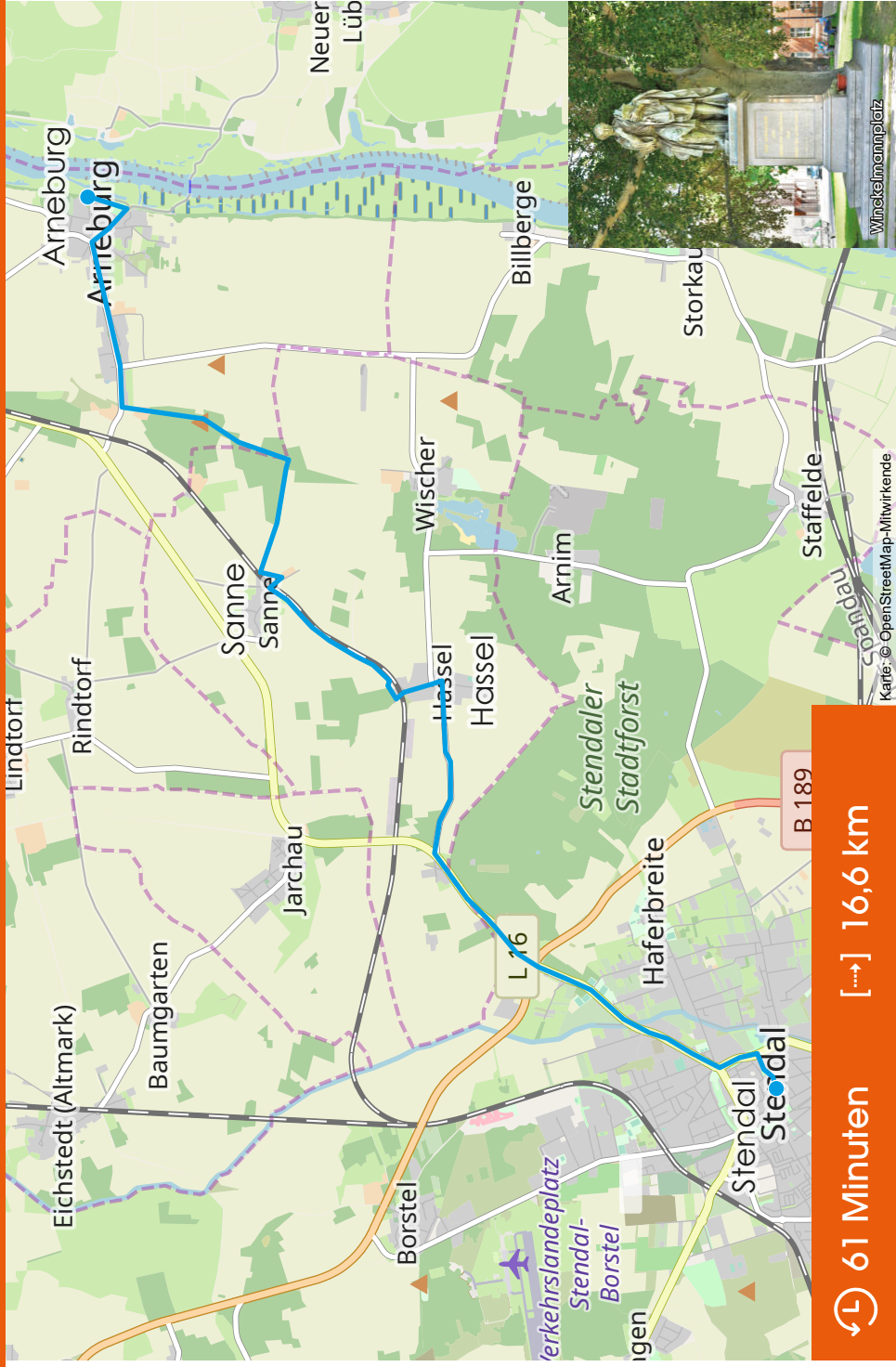
Internet: www.bismarck-doebbelin.de

Schloss Döbbelin ist seit 19. Generationen Sitz der Familie von Bismarck. Das Stifvoll restaurierte Haus ist der älteste Besitz des bedeutenden Adelsgeschlechtes und wird von Alexander von Bismarck und seiner Familie privat bewohnt. Es gibt viel zu entdecken im Schlosspark und der Patronatskirche. Führungen werden für Gruppen (ab 10 Personen), nach vorheriger Absprache, angeboten.



Stadisee Stendal

📍 Stendal - Hassel - Sanne - Arneburg



🕒 61 Minuten

📏 16,6 km

Winckelmannplatz

Karte: © OpenStreetMap-Mitwirkende

Start: Touristinfo Hansestadt Stendal

- Bruchstraße → Parkstraße
- Arneburger Straßen
- Hassel Dorfstraße
- Gänseweide
- Hasseler Weg
- Am Mühlenberg
- Stendaler Straße
- Elbstraße
- An der Elbe

Ziel: Aussichtsplattform Arneburg

Burggaststätte

... wo die Elbe Schwenk zu Tischen fließt!



... wie Sie uns finden

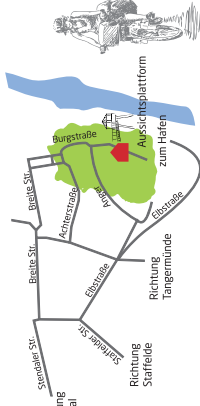
Burgstraße 14 a

39596 Arneburg

Telefon 039321 - 23 05

www.burg-arneburg.de

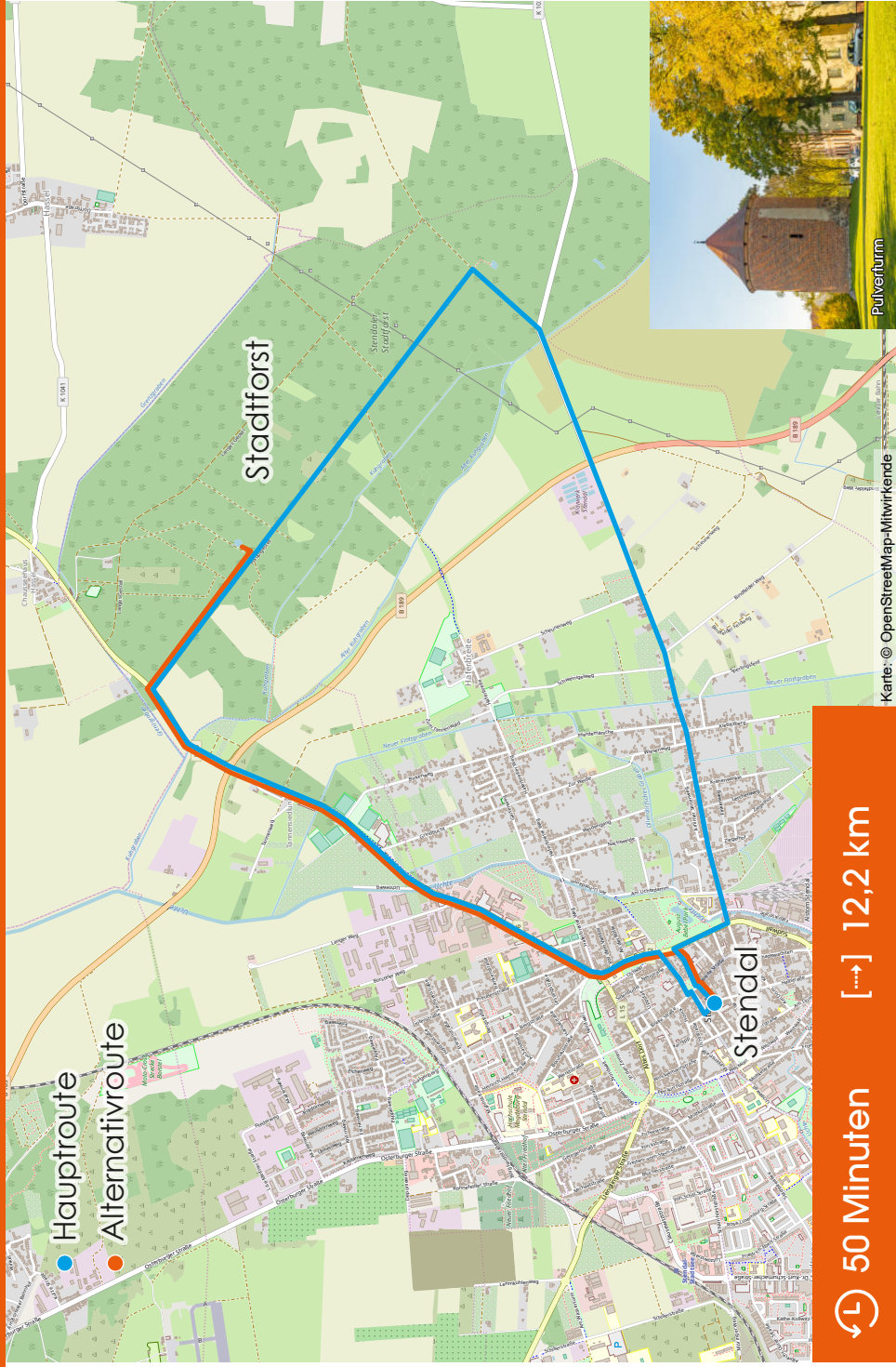
täglich ab 11 Uhr geöffnet



Elberadweg



📍 Stendal - Stendal Stadtforst



🕒 50 Minuten

[...] 12,2 km

Pulverthurm


Karte: © OpenStreetMap-Mitwirkende

Start: Touristinfo Hansestadt Stendal

- Marienkirchstraße → Breite Straße
- Bruchstraße → Ostwall → Arnimer Damm
- an der T-Kreuzung links halten
- Waldweg „Hauptgestell“

Ziel: Touristinfo Hansestadt Stendal

- Start: Touristinfo Hansestadt Stendal**
- Kornmarkt → Bruchstraße → Parkstraße
- Arneburger Straße → Waldweg
„Hauptgestell“



RATHAUS

Hello
Willkommen
Welcome
Chao
Vollkommen
powtanka
in der
Hansestadt Stendal

Herzlich willkommen

Willkommen Servus Moin Moin Hallo
Welcome Aloha Hi
Chao Bienvenue
powtanka





Kontakt



HANSESTADT STENDAL

Veranstaltungsmanagement
und Tourismus
Markt 1
39576 Hansestadt Stendal

Telefon: 03931 65-1190

Fax: 03931 65-1195

E-Mail: touristinfo@stendal.de

Internet: www.stendal-tourist.de

Impressum

Herausgeber: Hansestadt Stendal, Markt 1, 39576 Hansestadt Stendal

Fotos: Hansestadt Stendal, Gerhard Draschowski, Marcus Schubert, Gerd Koch,
Fotokombinat-Altmark

Karten: © OpenStreetMap-Mitwirkende

Alle erstellten grafischen Arbeiten dürfen nur mit vorheriger schriftlicher Genehmigung des Herausgebers für andere Zwecke jedweder Art benutzt werden. Die Weiterverwendung des Textmaterials zu jedem erdenklichen Zweck ist nur mit vorheriger Genehmigung des Herausgebers gestattet. Quellenangabe ist stets erforderlich.

Stand: 08/2023, Änderungen und Irrtümer vorbehalten